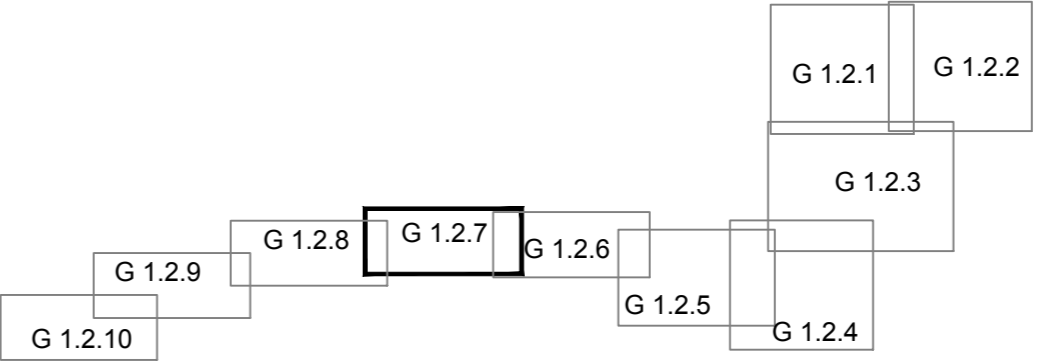
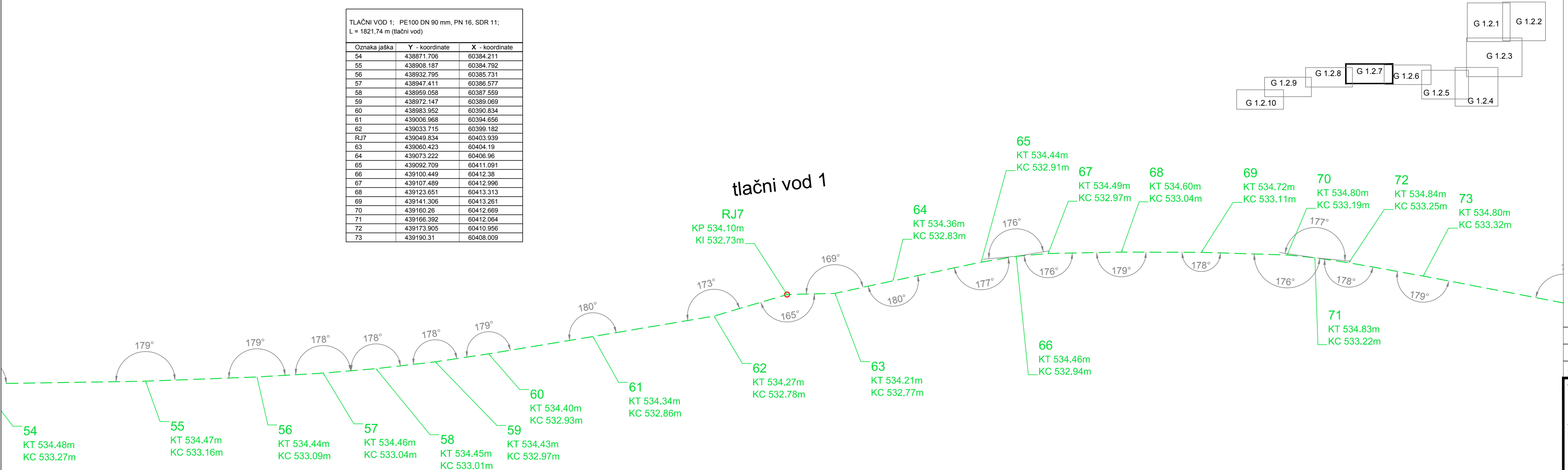



TLAČNI VOD 1: PE100 DN 90 mm, PN 16, SDR 11; L = 1821,74 m (tlačni vod)		
Oznaka jaška	Y - koordinate	X - koordinate
54	438871.706	60384.211
55	438908.187	60384.792
56	438932.795	60385.731
57	438947.411	60386.577
58	438959.058	60387.559
59	438972.147	60389.069
60	438983.952	60390.834
61	439006.968	60394.656
62	439033.715	60399.182
RJ7	439049.834	60403.939
63	439060.423	60404.19
64	439073.222	60406.96
65	439092.709	60411.091
66	439100.449	60412.38
67	439107.489	60412.996
68	439123.651	60413.313
69	439141.306	60413.261
70	439160.26	60412.669
71	439166.392	60412.064
72	439173.905	60410.956
73	439190.31	60408.009

tlačni vod 1



sprememba	opis spremembe	datum	podpis
naročnik:		projekt:	
Občina Pivka Kolodvorska cesta 5 6257 PIVKA		Ureditev komunalne infrastrukture ter ureditev zunanjih površin v območju naselja Trnje	
izvajalec:		načrt:	
		0.2 NAČRTI S PODROČJA GRADBENIŠTVA	
podizvajalec:		vsebina/naslov risbe:	
		ZAKOLČBENA SITUACIJA PREDVIDENE ODPADNE KANALIZACIJE	
		faza:	merilo:
		PZI	1:500
		avtor risbe:	št. risbe/lista:
		VGB Maribor	G.1.5.7